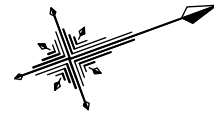


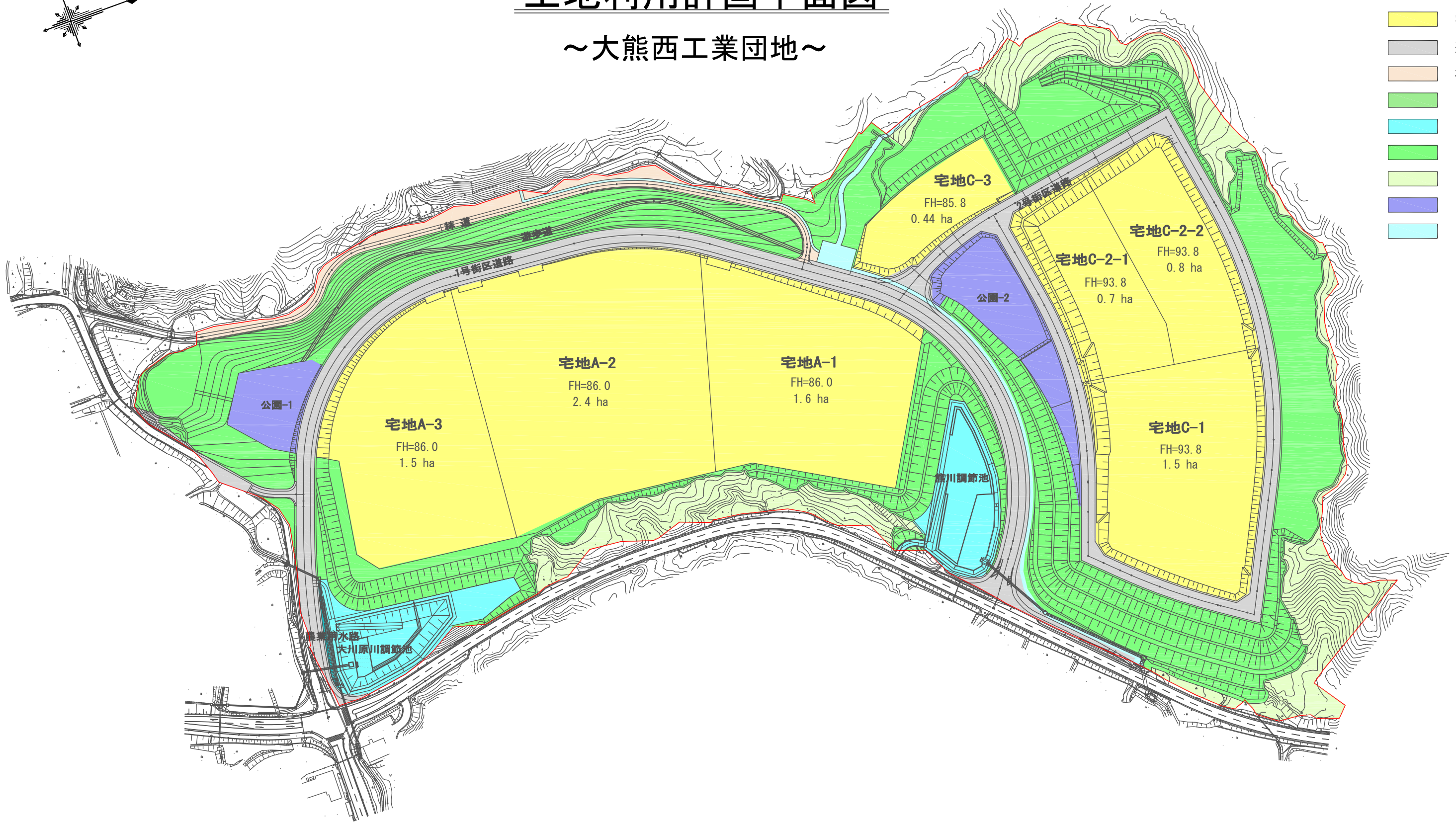
土地利用計画平面図

～大熊西工業団地～



凡例

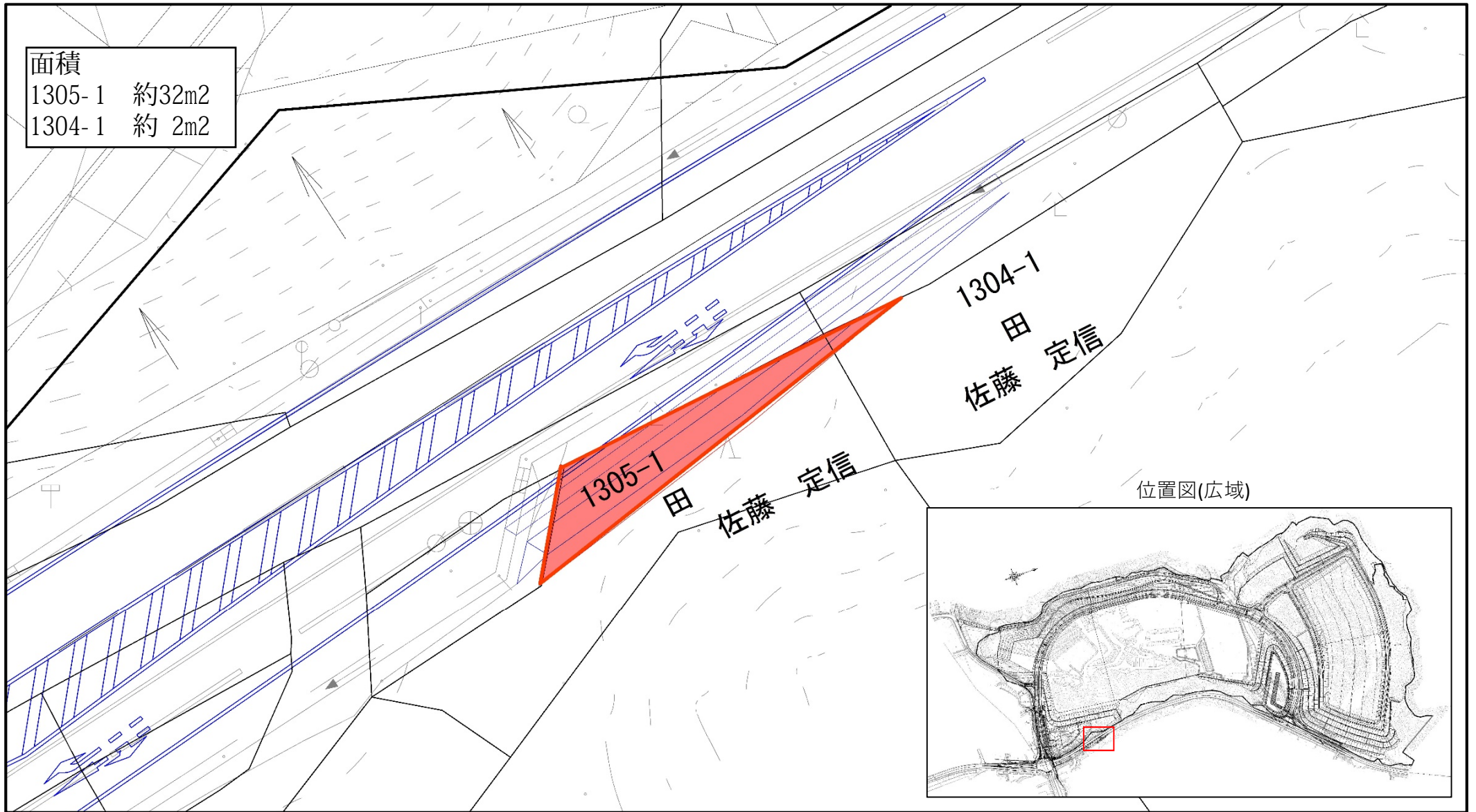
- 宅地
- 道路
- 林道
- 遊歩道
- 調節池
- 造成森林
- 残置森林
- 公園
- 水路



0m 50m 100m

位置図

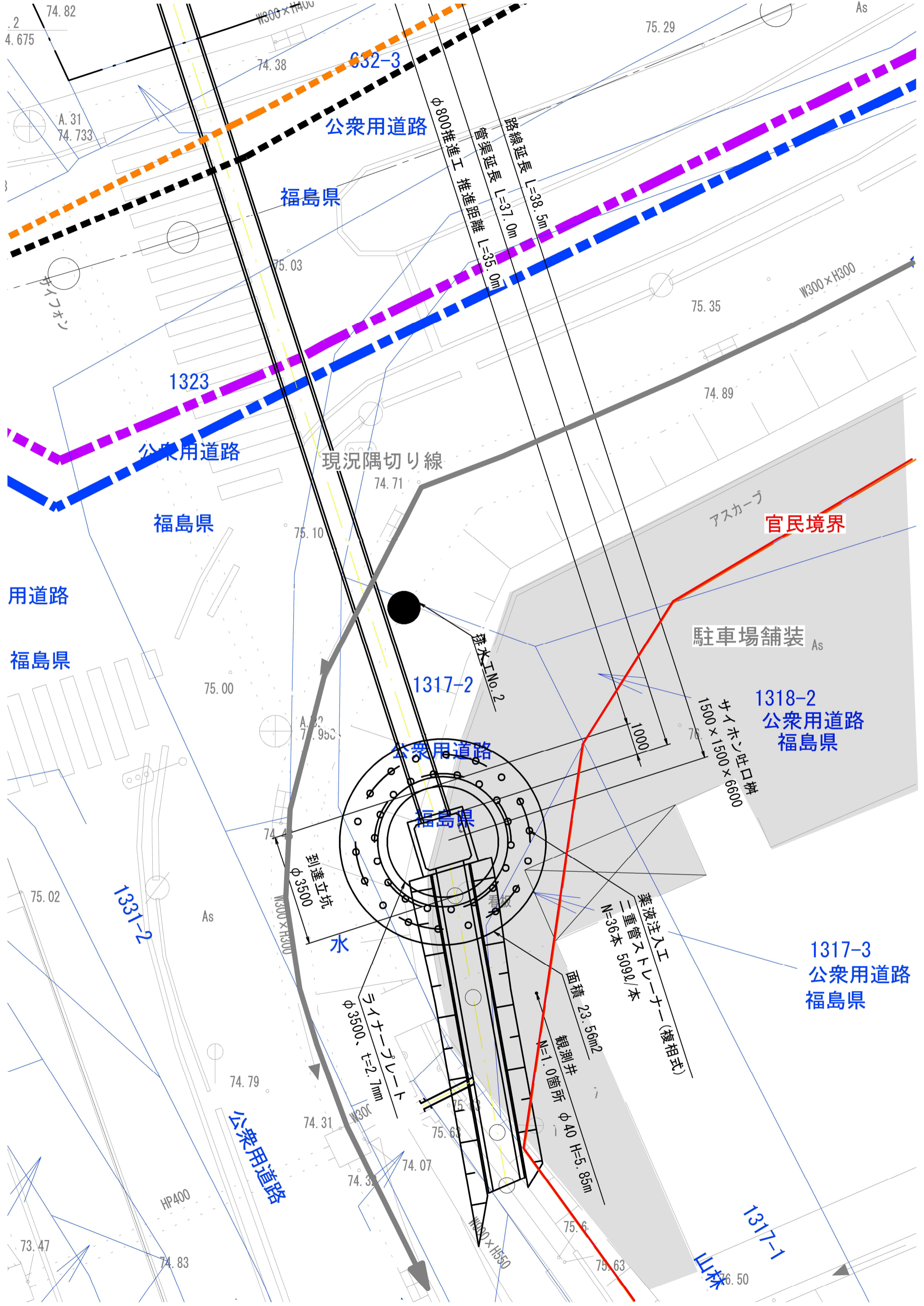
面積
1305-1 約32m²
1304-1 約 2m²











74.82
4.675
A.31
74.733

75.29
As

632-3
公共用道路

福島県

φ800推進工
推進距離 L=35.0m
管渠延長 L=37.0m
路線延長 L=38.5m

1323

公共用道路

福島県

現況隅切り線

官民境界

用道路

福島県

駐車場舗装 As

1317-2

公共用道路

福島県

1318-2
公共用道路
福島県

75.02

1331-2

As

到達立坑
φ3500
水

薬液注入工
二重管ヌトラ
N=36本 5090/本
面積 23.59m²

1317-3
公共用道路
福島県

73.47

74.83

74.79
74.31
74.31
74.07
公共用道路

観測井
φ40 H=5.85m
N=1.0箇所

1317-1
山林
76.50